

PEC_CM_LAGHIBERGAMASCHI

Da: moto club Bergamo <motoclub.bergamo@pec.it>
Inviato: giovedì 26 ottobre 2017 11:21
A: bergamoregione@pec.regione.lombardia.it;
protocollo@comunecastellicalepio.bg.it; cm.laghi_bergamaschi_1
@pec.regione.lombardia.it; protocollo.grumello@pec.it
Cc: PERLETTI ENGARDO; GRUMELLO; Moto Club Bergamo
Oggetto: ULTIMA VARIAZIONE DI PERCORSO "CAMPIONATO REGIONALE REGOLARITA'
GRUPPO 5" DEL 29/10/2017
Allegati: percorso tracciato_gr5_rev05.pdf

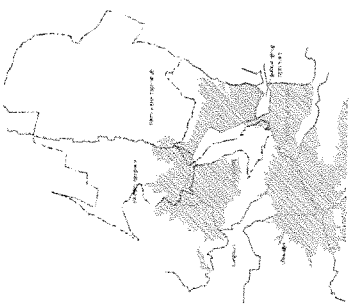
Buongiorno,

su suggerimento della Regione Lombardia il percorso già presentato in precedenza della manifestazione in oggtto è stato variato come da allegato.

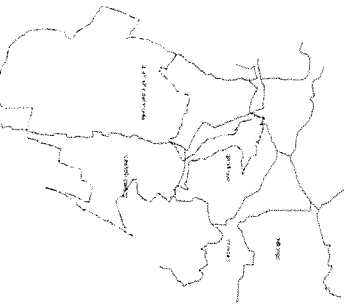
Grazie, cordiali saluti

Laura

COMUNITÀ MONTANA DEI LAGHI BERGAMASCHI	
N° PROT.	26 OTT. 2017
150/14	Cat. Cl. Fasc. ALN



area soggetta a vincolo idrogeologico

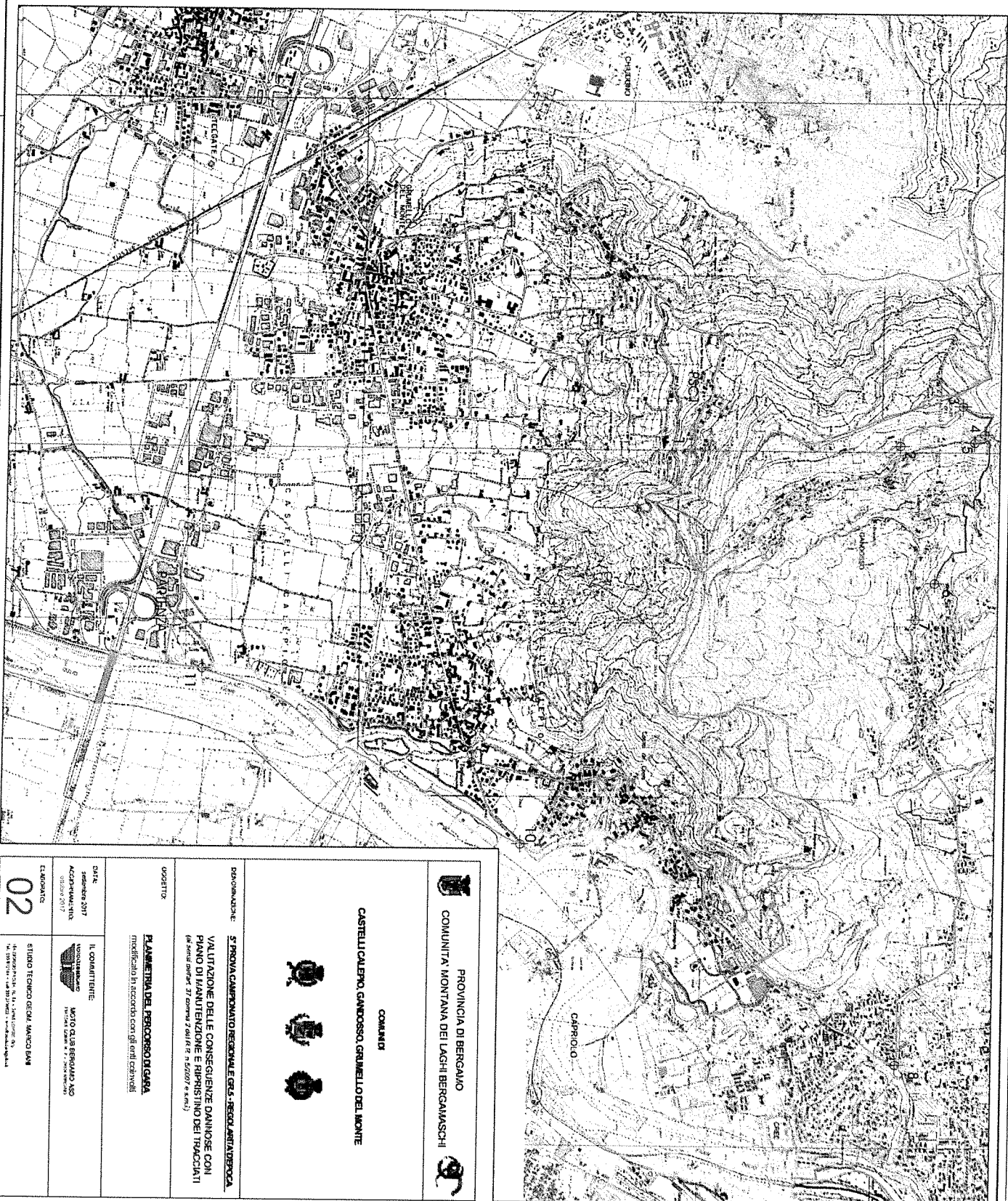


limiti amministrativi

- area soggetta a vincolo idrogeologico
- confini comunali
- percorso catastale
- percorso storico



PLANIMETRIA GENERALE SU BASE C.T.R. scala 1:10.000



PROVINCIA DI BERGAMO
COMUNITA' MONTANA DEI LAGHI BERGAMASCHI

COMUNO

CASTELLI CALEPO, GANDOSO, GRUMELLO DEL MONTE



DESIONARIE: STROVA CAMPANO REGIONE E C.S. - REG. APT. BERGAMO

VALUTAZIONE DELLE CONSEGUENZE DANNOSE CON
PIANO DI MANUTENZIONE E RIPRISTINO DEI TRACCIATI
(dell'area di competenza 37, 38, 39, 40, 41, 42, 43, 44, 45, 46, 47, 48, 49, 50, 51, 52, 53, 54, 55, 56, 57, 58, 59, 60, 61, 62, 63, 64, 65, 66, 67, 68, 69, 70, 71, 72, 73, 74, 75, 76, 77, 78, 79, 80, 81, 82, 83, 84, 85, 86, 87, 88, 89, 90, 91, 92, 93, 94, 95, 96, 97, 98, 99, 100)

OGGETTO

PLANIMETRIA DEL PERCORSO DI GARA
MODIFICATA IN ACCORDO CON GLI ATTI CANTONALI

DATA

settembre 2017
ACQUA-ITALIA-ITA
GRUMELLO DEL MONTE

IL COMITANTE:

UNION MONTANA
MOTO CLUB BERGAMO ASD
VIA S. GIUSEPPE 10 - 24121 BERGAMO

ELABORATO

02

STUDIO TECNICO GEOM. MANCINI
VIA S. GIUSEPPE 10 - 24121 BERGAMO
Tel. 030/211111 - Fax 030/211112 - E-mail: info@mancini.it